



**БЮДЖЕТНОЕ УЧРЕЖДЕНИЕ
ПРОФЕССИОНАЛЬНОГО ОБРАЗОВАНИЯ
Ханты-Мансийского автономного округа - Югры
«Белоярский политехнический колледж»**

УТВЕРЖДАЮ

Директор бюджетного учреждения
профессионального образования Ханты-
Мансийского автономного округа-Югры
«Белоярский политехнический колледж»

Л.В.Гапончикова



«16» августа 2021 г.

М.П.

ПАСПОРТ ДОСТУПНОСТИ

**объекта социальной инфраструктуры (ОСИ) № 2
бюджетного учреждения профессионального образования
Ханты-Мансийского автономного округа – Югры
«БЕЛОЯРСКИЙ ПОЛИТЕХНИЧЕСКИЙ КОЛЛЕДЖ»
(учебный корпус здания профессионального училища,
мкр-он Мирный, д. 18)**

Белоярский, 2021

1. Общие сведения об объекте

1.1. Наименование (вид) объекта: учебный корпус здания профессионального училища

(учебный корпус № 2), объект образования, учреждение профессионального образования

1.2. Адрес объекта: Российская Федерация, Ханты-Мансийский автономный округ - Югра, Тюменская область, город Белоярский, мкр-он Мирный, д. 18

1.3. Сведения о размещении объекта:

- отдельно стоящее здание 2 этажа, 2554,4 кв.м

- наличие прилегающего земельного участка: да; 925,6 кв.м

1.4. Год постройки здания 1998 год, **последнего капитального ремонта** – 2016 год

1.5. Дата предстоящих плановых ремонтных работ: текущего – 3 квартал 2021 г.

Сведения об организации, расположенной на объекте

1.6. Название организации (учреждения), (полное юридическое наименование – согласно Уставу, краткое наименование): бюджетное учреждение профессионального образования Ханты-Мансийского автономного округа - Югры «Белоярский политехнический колледж» / БУ «Белоярский политехнический колледж»

1.7. Юридический адрес организации (учреждения):

Российская Федерация, 628163, Ханты-Мансийский автономный округ - Югра, Тюменская область, город Белоярский, квартал Спортивный, 1.

1.8. Основание для пользования объектом (оперативное управление, аренда, собственность): здание – оперативное управление, земля – постоянное (бессрочное пользование)

1.9. Форма собственности: государственная, субъекта федерации

1.10. Территориальная принадлежность: региональная

1.11. Вышестоящая организация (наименование): Департамент образования и молодежной политики Ханты-Мансийского автономного округа-Югры

1.12. Адрес вышестоящей организации, другие координаты: ул. Чехова 12, г. Ханты-Мансийск, Ханты-Мансийский автономный округ-Югра, Тюменской области, 628001

2. Характеристика деятельности организации на объекте (по обслуживанию населения)

2.1 Сфера деятельности: образовательная деятельность

2.2 Виды оказываемых услуг: ОКВЭД: основной: 85.21 - Образование профессиональное среднее; дополнительные ОКВЭД - 55.90; 56.29; 82.19; 85.42; 85.42.9

2.3 Форма оказания услуг: на объекте, с длительным пребыванием

2.4 Категории обслуживаемого населения по возрасту: все возрастные категории

2.5 Категории обслуживаемых инвалидов: инвалиды с нарушениями опорно-двигательного аппарата

2.6 Плановая мощность: посещаемость (количество обслуживаемых в день), вместимость, пропускная способность – 210 человек

2.7 Участие в исполнении ИПР инвалида, ребенка-инвалида - да

3. Состояние доступности объекта

3.1 Путь следования к объекту пассажирским транспортом (описать маршрут движения с использованием пассажирского транспорта)

- подъездные пути с улично-дорожной сети г.Белоярского к зданию, можно подъехать с 3х сторон на личном автотранспорте

наличие адаптированного пассажирского транспорта к объекту - нет

3.2 Путь к объекту от ближайшей остановки пассажирского транспорта:

3.2.1 расстояние до объекта от остановки транспорта 750 м

3.2.2 время движения (пешком) – 9-10 мин.

3.2.3 наличие выделенного от проезжей части пешеходного пути - да,

3.2.4 Перекрестки: нерегулируемый перекресток

3.2.5 Информация на пути следования к объекту: нет

3.2.6 Перепады высоты на пути: здание и прилегающая территория находятся в стадии капитального ремонта и благоустройства территории

Их обустройство для инвалидов на коляске: здание и прилегающая территория находятся в стадии капитального ремонта и благоустройства территории

3.3 Организация доступности объекта для инвалидов – форма обслуживания*

№ п/п	Категория инвалидов (вид нарушения)	Вариант организации доступности объекта (формы обслуживания)*
1.	Все категории инвалидов и МГН	Б – доступны специально выделенные участки и помещения
	в том числе инвалиды:	
2	передвигающиеся на креслах-колясках	Б – доступны специально выделенные участки и помещения
3	с нарушениями опорно-двигательного аппарата	Б – доступны специально выделенные участки и помещения
4	с нарушениями зрения	Б – доступны специально выделенные участки и помещения
5	с нарушениями слуха	Б – доступны специально выделенные участки и помещения
6	с нарушениями умственного развития	Б – доступны специально выделенные участки и помещения

* - указывается один из вариантов: «А», «Б», «ДУ», «ВНД»

3.4 Состояние доступности основных структурно-функциональных зон

№ п \п	Основные структурно-функциональные зоны	Состояние доступности, в том числе для основных категорий инвалидов**
1	Территория, прилегающая к зданию (участок)	ДЧ-В - доступно частично всем
2	Вход (входы) в здание	ДЧ-В - доступно частично всем
3	Путь (пути) движения внутри здания (в т.ч. пути эвакуации)	ДЧ-В - доступно частично всем
4	Зона целевого назначения здания (целевого посещения объекта)	ДЧ-В - доступно частично всем
5	Санитарно-гигиенические помещения	ДЧ-В - доступно частично всем
6	Система информации и связи (на всех зонах)	ДЧ-В - доступно частично всем
7	Пути движения к объекту (от остановки транспорта)	ДЧ-В - доступно частично всем

** Указывается: ДП-В - доступно полностью всем; ДП-И (К, О, С, Г, У) – доступно полностью избирательно (указать категории инвалидов); ДЧ-В - доступно частично всем; ДЧ-И (К, О, С, Г, У) – доступно частично избирательно (указать категории инвалидов); ДУ - доступно условно, ВНД – временно недоступно

3.5. Итоговое заключение о состоянии доступности ОСИ: здание и прилегающая территория ДЧ-В - доступно частично всем

4. Управленческое решение

4.1. Рекомендации по адаптации основных структурных элементов объекта

№ № п \п	Основные структурно-функциональные зоны объекта	Рекомендации по адаптации объекта (вид работы)*
1	Территория, прилегающая к зданию (участок)	Ремонт текущий
2	Вход (входы) в здание	Не нуждается
3	Путь (пути) движения внутри здания (в т.ч. пути эвакуации)	Ремонт текущий
4	Зона целевого назначения здания (целевого посещения объекта)	Не нуждается
5	Санитарно-гигиенические помещения	Не нуждается
6	Система информации на объекте (на всех зонах)	Ремонт текущий
7	Пути движения к объекту (от остановки транспорта)	Ремонт текущий

* указывается один из вариантов (видов работ): не нуждается; ремонт (текущий, капитальный); индивидуальное решение с ТСР; технические решения невозможны – организация альтернативной формы обслуживания

4.2. Период проведения работ:

в рамках исполнения: государственной программы Ханты-Мансийского автономного округа – Югры «Доступная среда в Ханты-Мансийском автономном округе – Югре»

4.3 Ожидаемый результат (по состоянию доступности) после выполнения работ по адаптации: – «ДЧ-В - доступно частично всем» обеспечение доступности объекта, создания безбарьерной среды для людей с ограниченными возможностями по четырем критериям - доступность, безопасность, информативность, комфортность (удобство).

Оценка результата исполнения программы, плана (по состоянию доступности) - доступность обеспечена

4.4. Для принятия решения требуется, не требуется (нужное подчеркнуть):

Имеется заключение уполномоченной организации о состоянии доступности объекта (наименование документа и выдавшей его организации, дата), прилагается - нет

4.5. Информация размещена (обновлена) на Карте доступности субъекта Российской Федерации:

1) Публичный информационный уровень территориальной информационной системы Югры «ГИС-Югра» (дата актуализации информации – 16.08.2021).

2) Карта доступности объектов интернет-портала «Жить вместе» государственной программы Российской Федерации «Доступная среда» (дата актуализации информации – 17.08.2021).

(наименование сайта, портала)

5. Особые отметки

Паспорт сформирован на основании:

1. Анкеты (информации об объекте) от «27» июля 2021 г.,
2. Акта обследования объекта: № 1 от «27» июля 2021 г.

УТВЕРЖДАЮ

Директор бюджетного учреждения
профессионального образования Ханты-
Мансийского автономного округа-Югры
«Белоярский политехнический колледж»

_____ Л.В.Гапончикова

«27» июля 2021 г.



АНКЕТА

(информация об объекте социальной инфраструктуры)

К ПАСПОРТУ ДОСТУПНОСТИ ОСИ № 2

бюджетного учреждения профессионального образования

Ханты-Мансийского автономного округа – Югры

«БЕЛОЯРСКИЙ ПОЛИТЕХНИЧЕСКИЙ КОЛЛЕДЖ»

(учебный корпус здания профессионального училища,

мкр-н Мирный, д. 18)

1. Общие сведения об объекте

- 1.1. Наименование (вид) объекта:** учебный корпус здания профессионального училища (учебный корпус № 2), объект образования, учреждение профессионального образования
- 1.2. Адрес объекта:** Российская Федерация, Ханты-Мансийский автономный округ - Югра, Тюменская область, город Белоярский, микр-он Мирный, д. 18
- 1.3. Сведения о размещении объекта:**
- отдельно стоящее здание 2 этажа, 2554,4 кв.м
 - наличие прилегающего земельного участка: да;
- 1.4. Год постройки здания 1998 год, последнего капитального ремонта – 2016 год**
- 1.5. Дата предстоящих плановых ремонтных работ:** текущего 3 квартал 2021 года

Сведения об организации, расположенной на объекте

- 1.6. Название организации (учреждения), (полное юридическое наименование – согласно Уставу, краткое наименование):** бюджетное учреждение профессионального образования Ханты-Мансийского автономного округа - Югры «Белоярский политехнический колледж» / БУ «Белоярский политехнический колледж»
- 1.7. Юридический адрес организации (учреждения):** Российская Федерация, 628163, Ханты-Мансийский автономный округ - Югра, Тюменская область, город Белоярский, квартал Спортивный, 1.
- 1.8. Основание для пользования объектом (оперативное управление, аренда, собственность):** здание – оперативное управление, земля – постоянное (бессрочное пользование)
- 1.9. Форма собственности:** государственная, субъекта федерации
- 1.10. Территориальная принадлежность:** региональная
- 1.11. Вышестоящая организация (наименование):** Департамент образования и молодежной политики Ханты-Мансийского автономного округа-Югры
- 1.12. Адрес вышестоящей организации, другие координаты:** ул. Чехова 12, г. Ханты-Мансийск, Ханты-Мансийский автономный округ-Югра, Тюменской области, 628001

2. Характеристика деятельности организации на объекте

- 2.1 Сфера деятельности:** образовательная деятельность
- 2.2 Виды оказываемых услуг: ОКВЭД:** основной: 85.21 - Образование профессиональное среднее; дополнительные ОКВЭД - 55.90; 56.29; 82.19; 85.42; 85.42.9
- 2.3 Форма оказания услуг:** на объекте, с длительным пребыванием
- 2.4 Категории обслуживаемого населения по возрасту:** все возрастные категории
- 2.5 Категории обслуживаемых инвалидов:** инвалиды с нарушениями опорно-двигательного аппарата
- 2.6 Плановая мощность:** посещаемость (количество обслуживаемых в день), вместимость, пропускная способность – 210 человек
- 2.7 Участие в исполнении ИПР инвалида, ребенка-инвалида - да**

3. Состояние доступности объекта для инвалидов и других маломобильных групп населения (МГН)

3.1 Путь следования к объекту пассажирским транспортом (описать маршрут движения с использованием пассажирского транспорта)

- подъездные пути с улично-дорожной сети г.Белоярского к зданию, можно подъехать с 3х сторон на личном автотранспорте

наличие адаптированного пассажирского транспорта к объекту - нет

3.2 Путь к объекту от ближайшей остановки пассажирского транспорта:

3.2.1 расстояние до объекта от остановки транспорта 750 м

3.2.2 время движения (пешком) – 9-10 мин.

3.2.3 наличие выделенного от проезжей части пешеходного пути - да,

3.2.4 Перекрестки: нерегулируемый перекресток

3.2.5 Информация на пути следования к объекту: нет

3.2.6 Перепады высоты на пути: есть

3.3 Организация доступности объекта для инвалидов – форма обслуживания*

№ п/п	Категория инвалидов (вид нарушения)	Вариант организации доступности объекта (формы обслуживания)*
1	Все категории инвалидов и МГН	Б – доступны специально выделенные участки и помещения
	в том числе инвалиды:	
2	передвигающиеся на креслах-колясках	Б – доступны специально выделенные участки и помещения
3	с нарушениями опорно-двигательного аппарата	Б – доступны специально выделенные участки и помещения
4	с нарушениями зрения	Б – доступны специально выделенные участки и помещения
5	с нарушениями слуха	Б – доступны специально выделенные участки и помещения
6	с нарушениями умственного развития	Б – доступны специально выделенные участки и помещения

* - указывается один из вариантов: «А», «Б», «ДУ», «ВНД»

3.4 Состояние доступности основных структурно-функциональных зон

№ п/п	Основные структурно-функциональные зоны	Состояние доступности, в том числе для основных категорий инвалидов**
1	Территория, прилегающая к зданию (участок)	ДЧ-В - доступно частично всем
2	Вход (входы) в здание	ДЧ-В - доступно частично всем
3	Путь (пути) движения внутри здания (в т.ч. пути эвакуации)	ДЧ-В - доступно частично всем
4	Зона целевого назначения здания (целевого посещения объекта)	ДЧ-В - доступно частично всем
5	Санитарно-гигиенические помещения	ДЧ-В - доступно частично всем
6	Система информации и связи (на всех зонах)	ДЧ-В - доступно частично всем
7	Пути движения к объекту (от остановки транспорта)	ДЧ-В - доступно частично всем

** Указывается: ДП-В - доступно полностью всем; ДП-И (К, О, С, Г, У) – доступно полностью избирательно (указать категории инвалидов); ДЧ-В - доступно частично всем; ДЧ-И (К, О, С, Г, У) – доступно частично избирательно (указать категории инвалидов); ДУ - доступно условно, ВНД – временно недоступно

УТВЕРЖДАЮ

Директор бюджетного учреждения
профессионального образования Ханты-
Мансийского автономного округа-Югры
«Белоярский политехнический колледж»

Л.В.Гапончикова



«27» июля 2021 г.

М.П.

АКТ ОБСЛЕДОВАНИЯ № 2
объекта социальной инфраструктуры
К ПАСПОРТУ ДОСТУПНОСТИ ОСИ № 2
бюджетного учреждения профессионального образования
Ханты-Мансийского автономного округа – Югры
«БЕЛОЯРСКИЙ ПОЛИТЕХНИЧЕСКИЙ КОЛЛЕДЖ»
(учебный корпус здания профессионального училища,
мкр-н Мирный, д. 18)

Ханты-Мансийский автономный
округ – Югра г.Белоярский
Наименование территориального
образования субъекта Российской Федерации

«27» июля 2021 г.

1. Общие сведения об объекте

1.1. Наименование (вид) объекта: учебный корпус здания профессионального училища (учебный корпус № 2), объект образования, учреждение профессионального образования

1.2. Адрес объекта: Российская Федерация, Ханты-Мансийский автономный округ - Югра, Тюменская область, город Белоярский, мкр-он Мирный, д. 18

1.3. Сведения о размещении объекта:

- отдельно стоящее здание 2 этажа, 2554,4 кв.м

- наличие прилегающего земельного участка: да; 925,6 кв.м

1.4. Год постройки здания 1998 год, последнего капитального ремонта – 2016 год

1.5. Дата предстоящих плановых ремонтных работ: текущего – 3 квартал 2021

1.6. Название организации (учреждения), (полное юридическое наименование – согласно Уставу, краткое наименование): бюджетное учреждение профессионального образования Ханты-Мансийского автономного округа - Югры «Белоярский политехнический колледж» / БУ «Белоярский политехнический колледж»

1.7. Юридический адрес организации (учреждения):

Российская Федерация, 628163, Ханты-Мансийский автономный округ - Югра, Тюменская область, город Белоярский, квартал Спортивный, 1

2. Характеристика деятельности организации на объекте

Дополнительная информация: БУ «Белоярский политехнический колледж» является профессиональной образовательной организацией, оказывает образовательные услуги по реализации образовательных программ среднего и дополнительного профессионального образования

3. Состояние доступности объекта

3.1 Путь следования к объекту пассажирским транспортом (описать маршрут движения с использованием пассажирского транспорта):

- подъездные пути с улично-дорожной сети г.Белоярского к зданию, можно подъехать с 3х сторон на личном автотранспорте

наличие адаптированного пассажирского транспорта к объекту - нет

3.2 Путь к объекту от ближайшей остановки пассажирского транспорта:

3.2.1 расстояние до объекта от остановки транспорта 750 м

3.2.2 время движения (пешком) – 9-10 мин.

3.2.3 наличие выделенного от проезжей части пешеходного пути - да,

3.2.4 Перекрестки: нерегулируемый перекресток

3.2.5 Информация на пути следования к объекту: нет

3.2.6 Перепады высоты на пути: есть

3.3. Организация доступности объекта для инвалидов – форма обслуживания

№ п/п	Категория инвалидов (вид нарушения)	Вариант организации доступности объекта (формы обслуживания)*
1	Все категории инвалидов и МГН	Б – доступны специально выделенные участки и помещения
	в том числе инвалиды:	
2	передвигающиеся на креслах-колясках	Б – доступны специально выделенные участки и помещения
3	с нарушениями опорно-двигательного аппарата	Б – доступны специально выделенные участки и помещения

4	с нарушениями зрения	Б – доступны специально выделенные участки и помещения
5	с нарушениями слуха	Б – доступны специально выделенные участки и помещения
6	с нарушениями умственного развития	Б – доступны специально выделенные участки и помещения

* - указывается один из вариантов: «А», «Б», «ДУ», «ВНД»

3.4. Состояние доступности основных структурно-функциональных зон

№ п/п	Основные структурно-функциональные зоны	Состояние доступности, в том числе для основных категорий инвалидов**	Приложение	
			№ на плане	№ фото
1	Территория, прилегающая к зданию (участок)	ДЧ-В - доступно частично всем	1, 1а, 2, 3, 4	1, 1а, 2
2	Вход (входы) в здание	ДЧ-В - доступно частично всем	3, 4, 5, 6, 7	3, 4
3	Путь (пути) движения внутри здания (в т.ч. пути эвакуации)	ДЧ-В - доступно частично всем	8	-
4	Зона целевого назначения здания (целевого посещения объекта)	ДЧ-В - доступно частично всем	9, 10	-
5	Санитарно-гигиенические помещения	ДЧ-В - доступно частично всем	12, 13, 14	5
6	Система информации и связи (на всех зонах)	ДЧ-В - доступно частично всем	-	-
7	Пути движения к объекту (от остановки транспорта)	ДЧ-В - доступно частично всем	-	-

** Указывается: ДП-В - доступно полностью всем; ДП-И (К, О, С, Г, У) – доступно полностью избирательно (указать категории инвалидов); ДЧ-В - доступно частично всем; ДЧ-И (К, О, С, Г, У) – доступно частично избирательно (указать категории инвалидов); ДУ - доступно условно, ВНД - недоступно

3.5. ИТОГОВОЕ ЗАКЛЮЧЕНИЕ о состоянии доступности ОСИ: здание и прилегающая территория ДЧ-В - доступно частично всем

4. Управленческое решение (проект)

4.1. Рекомендации по адаптации основных структурных элементов объекта:

№ п/п	Основные структурно-функциональные зоны объекта	Рекомендации по адаптации объекта (вид работы)*
1	Территория, прилегающая к зданию (участок)	ремонт текущий
2	Вход (входы) в здание	не нуждается
3	Путь (пути) движения внутри здания (в т.ч. пути эвакуации)	ремонт текущий
4	Зона целевого назначения здания (целевого посещения объекта)	не нуждается
5	Санитарно-гигиенические помещения	не нуждается
6	Система информации на объекте (на всех зонах)	ремонт текущий
7	Пути движения к объекту (от остановки транспорта)	не нуждается
8	Все зоны и участки	ремонт текущий

*- указывается один из вариантов (видов работ): не нуждается; ремонт (текущий, капитальный); индивидуальное решение с ТСП; технические решения невозможны – организация альтернативной формы обслуживания

4.2. Период проведения работ: ремонт текущий

4.3 Ожидаемый результат (по состоянию доступности) после выполнения работ по адаптации: – ДЧ-В - доступно частично всем

Оценка результата исполнения программы, плана (по состоянию доступности) - доступность обеспечена

4.4. Для принятия решения требуется, не требуется (нужное подчеркнуть):

Имеется заключение уполномоченной организации о состоянии доступности объекта (наименование документа и выдавшей его организации, дата), прилагается - нет

4.4.1. согласование на Комиссии - нет

- 4.4.2. согласование работ с надзорными органами (в сфере проектирования и строительства, архитектуры, охраны памятников, другое - указать) - нет
4.4.3. техническая экспертиза; разработка проектно-сметной документации - нет
4.4.4. согласование с вышестоящей организацией (собственником объекта) - нет
4.4.5. согласование с общественными организациями инвалидов - нет

Имеется заключение уполномоченной организации о состоянии доступности объекта (наименование документа и выдавшей его организации, дата), прилагается - нет

4.6. Информация может быть размещена (обновлена) на Карте доступности субъекта Российской Федерации:

- 1) Публичный информационный уровень территориальной информационной системы Югры «ТИС-Югра» (дата актуализации информации – 16.08.2021).
- 2) Карта доступности объектов интернет-портала «Жить вместе» государственной программы Российской Федерации «Доступная среда» (дата актуализации информации – 17.08.2021).

5. Особые отметки

ПРИЛОЖЕНИЯ:


Результаты обследования:

- | | |
|--|---------|
| 1. Территории, прилегающей к объекту | на 1 л. |
| 2. Входа (входов) в здание | на 1 л. |
| 3. Путей движения в здании | на 1 л. |
| 4. Зоны целевого назначения объекта | на 1 л. |
| 5. Санитарно-гигиенических помещений | на 1 л. |
| 6. Системы информации (и связи) на объекте | на 1 л. |

Результаты фотофиксации на объекте на 2 л.

Белоярское подразделение филиала ФГУП «Ростехинвентаризация» по Ханты-Мансийскому автономному округу - Югре на 1 л.


Председатель комиссии: директор
Гапончикова Л.В.


(подпись)


Члены комиссии:
заместитель директора по АХР
Попова Л.Л.


(подпись)

специалист по охране труда
Меркель Н.С.



(подпись)

Юрисконсульт
Фадеева А.А.


(подпись)

В том числе (по согласованию):

представитель от граждан из категории МГН,
инвалид 2 группы
Е.Г. Загуменова


(подпись)

Приложение 1
к Акту обследования ОСИ к паспорту
доступности ОСИ
№ 2
от «27» июля 2021 г.

I Результаты обследования:

1. Территории, прилегающей к зданию (участка)

Объект образования, учебный корпус здания профессионального училища
Российская Федерация, Ханты-Мансийский автономный округ -
Югра, Тюменская область, город Белоярский, мкр-он Мирный, д. 18
(наименование объекта, адрес)

№ п/п	Наименование функционально-планировочного элемента	Наличие элемента			Выявленные нарушения и замечания		Работы по адаптации объектов	
		есть/ нет	№ на плане	№ фото	Содержание	Значимо для инвалида (категория)	Содержание	Виды работ
1.1	Вход (входы) на территорию	есть	1, 1а	1, 1а	-	-	-	-
1.2	Путь (пути) движения на территории	есть	2	-	-	Для всех категорий инвалидов	Необходим изменяемый тип покрытия тротуарной плитки (по фактуре, по цвету) перед препятствиями и местом изменения направления движения	Ремонт текущий
1.3	Лестница (наружная)	есть	3	-	-	-	-	-
1.4	Пандус (наружный)	есть	4	2	-	-	-	-
1.5	Автостоянка и парковка	есть	-	-	-	-	-	-

II Заключение по зоне:

Наименование структурно-функциональной зоны	Состояние доступности* (к пункту 3.4 Акта обследования ОСИ)	Приложение		Рекомендации по адаптации (вид работы)** к пункту 4.1 Акта обследования ОСИ
		№ на плане	№ фото	
Зона 1 «Территория, прилегающая к зданию (участок)»	ДЧ-В - доступно частично всем	1, 1а, 2, 3, 4	1, 1а, 2	Ремонт текущий

* указывается: ДП-В - доступно полностью всем; ДП-И (К, О, С, Г, У) – доступно полностью избирательно (указать категории инвалидов); ДЧ-В - доступно частично всем; ДЧ-И (К, О, С, Г, У) – доступно частично избирательно (указать категории инвалидов); ДУ - доступно условно, ВНД - недоступно

**указывается один из вариантов: не нуждается; ремонт (текущий, капитальный); индивидуальное решение с ТСР; технические решения невозможны – организация альтернативной формы обслуживания

Комментарий к заключению: необходим текущий ремонт для установки изменяемого типа покрытия тротуарной плитки (по фактуре, по цвету) перед препятствиями и местом изменения направления движения

Приложение 2
к Акту обследования ОСИ к паспорту
доступности ОСИ
№ 2
от «27» июля 2021 г.

I Результаты обследования:

2. Входа (входов) в здание

Объект образования, учебный корпус здания профессионального училища
Российская Федерация, Ханты-Мансийский автономный округ -
Югра, Тюменская область, город Белоярский, микр-он Мирный, д. 18
(наименование объекта, адрес)

№ п/п	Наименование функционально-планировочного элемента	Наличие элемента			Выявленные нарушения и замечания		Работы по адаптации объектов	
		есть/ нет	№ на плане	№ фото	Содержание	Значимо для инвалида (категория)	Содержание	Виды работ
2.1	Лестница (наружная)	есть	3	-	-	«О», «С»	-	-
2.2	Пандус (наружный)	есть	4	-	-	«О», «З», «К»	-	-
2.3	Входная площадка (перед дверью)	есть	5	-	-	«О», «С»	-	-
2.4	Дверь (входная)	есть	6	3	-	«О», «С»	-	-
2.5	Тамбур	есть	7	4	-	«О», «С»	-	-
	ОБЩИЕ требования к зоне							

II Заключение по зоне:

Наименование структурно-функциональной зоны	Состояние доступности* (к пункту 3.4 Акта обследования ОСИ)	Приложение		Рекомендации по адаптации (вид работы)** к пункту 4.1 Акта обследования ОСИ
		№ на плане	№ фото	
Зона 2 «Вход в здание»	ДЧ-В - доступно частично всем	3,4,5,6,7	3, 4	-

* указывается: ДП-В - доступно полностью всем; ДП-И (К, О, С, Г, У) – доступно полностью избирательно (указать категории инвалидов); ДЧ-В - доступно частично всем; ДЧ-И (К, О, С, Г, У) – доступно частично избирательно (указать категории инвалидов); ДУ - доступно условно, ВНД - недоступно

**указывается один из вариантов: не нуждается; ремонт (текущий, капитальный); индивидуальное решение с ТСР; технические решения невозможны – организация альтернативной формы обслуживания

Комментарий к заключению: зона 2 «Вход в здание» «ДЧ-В - доступно частично всем»

Приложение 3
к Акту обследования ОСИ к паспорту
доступности ОСИ
№ 2
от «27» июля 2021 г.

I Результаты обследования:

3. Пути (путей) движения внутри здания (в т.ч. путей эвакуации)

Объект образования, учебный корпус здания профессионального училища
Российская Федерация, Ханты-Мансийский автономный округ - Югра, Тюменская
область, город Белоярский, микр-он Мирный, д. 18
(наименование объекта, адрес)

№ п/п	Наименование функционально-планировочного элемента	Наличие элемента			Выявленные нарушения и замечания		Работы по адаптации объектов	
		есть/нет	№ на плане	№ фото	Содержание	Значимо для инвалида (категория)	Содержание	Виды работ
3.1	Коридор (вестибюль, зона ожидания, галерея, балкон)	есть	8	-	-	-	-	
3.2	Лестница (внутри здания)	есть	-	-	-	-	-	
3.3	Пандус (внутри здания)	есть	-	-	-	-	-	
3.4	Лифт пассажирский (или подъемник)	есть	-	-	-	-	-	
3.5	Дверь	есть	-	-	-	-	-	
3.6	Пути эвакуации (в т.ч. зоны безопасности)	есть	-	-	Отсутствие пандуса на эвакуационном выходе	Для всех категорий инвалидов	Установка пандуса на эвакуационном выходе	Текущий ремонт

II Заключение по зоне:

Наименование структурно-функциональной зоны	Состояние доступности* (к пункту 3.4 Акта обследования ОСИ)	Приложение		Рекомендации по адаптации (вид работы)** к пункту 4.1 Акта обследования ОСИ
		№ на плане	№ фото	
Зона 3 «Путь (пути) движения внутри здания (в т.ч. пути эвакуации)»	ДЧ-В - доступно частично всем	8	-	Ремонт текущий

* указывается: ДП-В - доступно полностью всем; ДП-И (К, О, С, Г, У) – доступно полностью избирательно (указать категории инвалидов); ДЧ-В - доступно частично всем; ДЧ-И (К, О, С, Г, У) – доступно частично избирательно (указать категории инвалидов); ДУ - доступно условно, ВНД - недоступно

** указывается один из вариантов: не нуждается; ремонт (текущий, капитальный); индивидуальное решение с ТСР; технические решения невозможны – организация альтернативной формы обслуживания

Комментарий к заключению: зона 3 «Путь (пути) движения внутри здания (в т.ч. пути эвакуации)» «ДЧ-В - доступно частично всем», нуждается в работе по адаптации доступности (эвакуационный выход)

Приложение 4 (I)
к Акту обследования ОСИ к паспорту
доступности ОСИ
№ 2
от «27» июля 2021 г.

I Результаты обследования:

4. Зоны целевого назначения здания (целевого посещения объекта)

Вариант I – зона обслуживания инвалидов

Объект образования, учебный корпус здания профессионального училища
Российская Федерация, Ханты-Мансийский автономный округ -
Югра, Тюменская область, город Белоярский, микр-он Мирный, д. 18
(наименование объекта, адрес)

№ п/п	Наименование функционально-планировочного элемента	Наличие элемента			Выявленные нарушения и замечания		Работы по адаптации объектов	
		есть/ нет	№ на плане	№ фото	Содержание	Значимо для инвалида (категория)	Содержание	Виды работ
4.1	Кабинетная форма обслуживания	есть	9	-	-	Для всех категорий инвалидов	—	-
4.2	Зальная форма обслуживания	нет	-	-	—	—	—	—
4.3	Прилавочная форма обслуживания	есть	10	-	—	—	—	—
4.4	Форма обслуживания с перемещением по маршруту	нет	-	-	—	—	—	—
4.5	Кабина индивидуального обслуживания	нет	-	-	—	—	—	—
	ОБЩИЕ требования к зоне							

II Заключение по зоне:

Наименование структурно-функциональной зоны	Состояние доступности* (к пункту 3.4 Акта обследования ОСИ)	Приложение		Рекомендации по адаптации (вид работы)** к пункту 4.1 Акта обследования ОСИ
		№ на плане	№ фото	
Зоны целевого назначения здания	ДЧ-В - доступно частично всем	9, 10	-	-

* указывается: ДП-В - доступно полностью всем; ДП-И (К, О, С, Г, У) – доступно полностью избирательно (указать категории инвалидов); ДЧ-В - доступно частично всем; ДЧ-И (К, О, С, Г, У) – доступно частично избирательно (указать категории инвалидов); ДУ - доступно условно, ВНД - недоступно

**указывается один из вариантов: не нуждается; ремонт (текущий, капитальный); индивидуальное решение с ТСР; технические решения невозможны – организация альтернативной формы обслуживания

Комментарий к заключению: зона 4 «Зона целевого назначения здания (целевого посещения объекта)» «ДЧ-В - доступно частично всем»

Приложение 4 (II)
к Акту обследования ОСИ к паспорту
доступности ОСИ
№ 2
от «27» июля 2021 г.

I Результаты обследования:

4. Зоны целевого назначения здания (целевого посещения объекта)

Вариант II – места приложения труда

Наименование функционально-планировочного элемента	Наличие элемента			Выявленные нарушения и замечания		Работы по адаптации объектов	
	есть/ нет	№ на плане	№ фото	Содержание	Значимо для инвалида (категория)	Содержание	Виды работ
Место приложения труда	есть	11	-	-	-	-	-

II Заключение по зоне:

Наименование структурно-функциональной зоны	Состояние доступности* (к пункту 3.4 Акта обследования ОСИ)	Приложение		Рекомендации по адаптации (вид работы)** к пункту 4.1 Акта обследования ОСИ
		№ на плане	№ фото	
Зона 4 «Зона целевого назначения здания (целевого посещения объекта)»	ДЧ-В - доступно частично всем	11	-	-

* указывается: ДП-В - доступно полностью всем; ДП-И (К, О, С, Г, У) – доступно полностью избирательно (указать категории инвалидов); ДЧ-В - доступно частично всем; ДЧ-И (К, О, С, Г, У) – доступно частично избирательно (указать категории инвалидов); ДУ - доступно условно, ВНД - недоступно

**указывается один из вариантов: не нуждается; ремонт (текущий, капитальный); индивидуальное решение с ТСП; технические решения невозможны – организация альтернативной формы обслуживания

Комментарий к заключению: зона 4 «Зона целевого назначения здания (целевого посещения объекта)» (место приложения труда) - ДЧ-В - доступно частично всем

Приложение 5
к Акту обследования ОСИ к паспорту
доступности ОСИ
№ 2
от «27» июля 2021 г.

I Результаты обследования:

5. Санитарно-гигиенических помещений

Объект образования, учебный корпус здания профессионального училища
Российская Федерация, Ханты-Мансийский автономный округ -
Югра, Тюменская область, город Белоярский, микр-он Мирный, д. 18
(наименование объекта, адрес)

№ п/п	Наименование функционально-планировочного элемента	Наличие элемента			Выявленные нарушения и замечания		Работы по адаптации объектов	
		есть/ нет	№ на плане	№ фото	Содержание	Значимо для инвалида (категория)	Содержание	Виды работ
5.1	Туалетная комната	есть	12	5	-	-	-	-
5.2	Душевая/ ванная комната	есть	13	-	-	-	-	-
5.3	Бытовая комната (гардеробная)	есть	14	-	-	-	-	-
	ОБЩИЕ требования к зоне							-

II Заключение по зоне:

Наименование структурно-функциональной зоны	Состояние доступности* (к пункту 3.4 Акта обследования ОСИ)	Приложение		Рекомендации по адаптации (вид работы)** к пункту 4.1 Акта обследования ОСИ
		№ на плане	№ фото	
Зона 5 «Санитарно-гигиенические помещения»	ДЧ-В - доступно частично всем	12, 13, 14	5	Не нуждается

* указывается: ДП-В - доступно полностью всем; ДП-И (К, О, С, Г, У) – доступно полностью избирательно (указать категории инвалидов); ДЧ-В - доступно частично всем; ДЧ-И (К, О, С, Г, У) – доступно частично избирательно (указать категории инвалидов); ДУ - доступно условно, ВНД - недоступно

**указывается один из вариантов: не нуждается; ремонт (текущий, капитальный); индивидуальное решение с ТСР; технические решения невозможны – организация альтернативной формы обслуживания

Комментарий к заключению: зона 5 «Санитарно-гигиенические помещения» ДЧ-В - доступно частично всем, санитарно-гигиенические комнаты на 1 этаже здания частично доступны для инвалидов всех категорий

Приложение 6
к Акту обследования ОСИ к паспорту
доступности ОСИ
№ 2
от «27» июля 2021 г.

I Результаты обследования:

6. Системы информации на объекте

Объект образования, учебный корпус здания профессионального училища
Российская Федерация, Ханты-Мансийский автономный округ -
Югра, Тюменская область, город Белоярский, микр-он Мирный, д. 18
(наименование объекта, адрес)

(наименование объекта, адрес)

№ п/п	Наименование функционально - планировочного элемента	Наличие элемента			Выявленные нарушения и замечания		Работы по адаптации объектов	
		есть/нет	№ на плане	№ фото	Содержание	Значимо для инвалида (категория)	Содержание	Виды работ
6.1	Визуальные средства	нет	-	-	-	«Г», «С»	-	-
6.2	Акустические средства	нет	-	-	-	«Г», «С»	-	-
6.3	Тактильные средства	нет	-	-	-	«О»	-	-

II Заключение по зоне:

Наименование структурно-функциональной зоны	Состояние доступности* (к пункту 3.4 Акта обследования ОСИ)	Приложение		Рекомендации по адаптации (вид работы)** к пункту 4.1 Акта обследования ОСИ
		№ на плане	№ фото	
Зона б «Система информации на объекте»	ДЧ-В - доступно частично всем	-	-	Ремонт (текущий)

* указывается: ДП-В - доступно полностью всем; ДП-И (К, О, С, Г, У) – доступно полностью избирательно (указать категории инвалидов); ДЧ-В - доступно частично всем; ДЧ-И (К, О, С, Г, У) – доступно частично избирательно (указать категории инвалидов); ДУ - доступно условно, ВНД - недоступно

**указывается один из вариантов: не нуждается; ремонт (текущий, капитальный); индивидуальное решение с ТСР; технические решения невозможны – организация альтернативной формы обслуживания

Комментарий к заключению: зона б «Система информации на объекте» ДЧ-В - доступно частично всем